

Схема границ размещения публичного сервитута





**Объект: "ВЛ-0,4 кВ Л-1 ТП-10/0,4кВ Станки-2 (ВЛ-10кВ Л-1 ПС35кВ Ящерово)"**

(наименование объекта)

Местоположение: Новгородская область, Валдайский район, н.п.Станки  
Кадастровые кварталы: 53:03:1202001;  
Кадастровые номера земельных участков: -  
Система координат: МСК-53 (Зона 2);  
Каталог координат: Приложение 1  
Площадь сервитута: 16 кв.м



Масштаб 1:1 000

- Используемые условные знаки и обозначения:
-  - граница публичного сервитута;
  -  - граница земельных участков по сведениям ЕГРН;
  -  - граница кадастровых кварталов по сведениям ЕГРН;
  -  - характерная точка границ публичного сервитута;
  - 53:03:1202001 - номер кадастрового квартала по сведениям ЕГРН;
  - :308 - номер земельного участка по сведениям ЕГРН;
  - 1 - номер поворотной точки границы публичного сервитута.

Подпись \_\_\_\_\_



/С.И. Лукьянов/

Дата "15" февраля 2024 г.

Система координат МСК-53, зона 2			
Метод определения координат характерных точек границ - аналитический			
Площадь публичного сервитута 16 кв. м.			
Обозначение характерных точек границы	Координаты, м		Средняя квадратическая погрешность определения координат характерных точек границ
	X, м	Y, м	
1	520 769,21	2 293 257,74	0,1
2	520 769,31	2 293 257,93	0,1
3	520 754,29	2 293 265,40	0,1
4	520 748,21	2 293 268,13	0,1
5	520 739,15	2 293 272,49	0,1
6	520 738,88	2 293 271,95	0,1
7	520 739,21	2 293 271,79	0,1
1	520 769,21	2 293 257,74	0,1

Кадастровый инженер



С.И. Лукьянов