

Схема границ размещения публичного сервитута

Объект: "ВЛ-0,4 кВ от опоры № 6 ВЛ-0,4 кВ Л-2 ТП-10/0,4кВ М.Уклейно (ВЛ-10кВ Л-1 ПС Б.Уклейно)"

(наименование объекта)

Местоположение: Новгородская область, Валдайский район, н.п.Малое Уклейно

Кадастровые кварталы: 53:03:0734001;

Кадастровые номера земельных участков: -

Система координат: МСК-53 (Зона 2);





Каталог координат: Приложение 1

Площадь сервитута: 32 кв.м



Масштаб 1:1 000

Используемые условные знаки и обозначения:

-  - граница публичного сервитута;
-  - граница земельных участков по сведениям ЕГРН;
-  - граница кадастровых кварталов по сведениям ЕГРН;
-  - характерная точка границ публичного сервитута;
- 53:12:0815001 - номер кадастрового квартала по сведениям ЕГРН;
- :471 - номер земельного участка по сведениям ЕГРН;
- 1 - номер поворотной точки границы публичного сервитута.

Подпись _____



/С.И. Лукьянов/

Дата "16" февраля 2024 г.

Система координат МСК-53, зона 2			
Метод определения координат характерных точек границ - аналитический			
Площадь публичного сервитута 32 кв. м.			
Обозначение характерных точек границы	Координаты, м		Средняя квадратическая погрешность определения координат характерных точек границ
	X, м	Y, м	
1	491 024,35	2 284 828,94	0,1
2	491 024,82	2 284 831,46	0,1
3	491 014,78	2 284 843,21	0,1
4	491 013,26	2 284 841,91	0,1
1	491 024,35	2 284 828,94	0,1

Кадастровый инженер



С.И. Лукьянов