

Схема границ размещения публичного сервитута








Объект: "ВЛ-0,4 кВ от опоры № 8 ВЛ-0,4 кВ Л-3 ТП-10/0,4кВ Овинчище-3 (ВЛ-10кВ Л-1 РП Миронегу)"

Местоположение: Новгородская область, Валдайский район, н.п.Овинчище
Кадастровые кварталы: 53:03:1521001;
Кадастровые номера земельных участков: -;
Система координат: МСК-53 (Зона 2);
Каталог координат: Приложение 1
Площадь сервитута: 49 кв.м



Масштаб 1:1 000

Используемые условные знаки и обозначения:

-  - граница публичного сервитута;
-  - граница земельных участков по сведениям ЕГРН;
-  - граница кадастровых кварталов по сведениям ЕГРН;
-  - характерная точка границ публичного сервитута;
-  53:03:1521001 - номер кадастрового квартала по сведениям ЕГРН;
-  :471 - номер земельного участка по сведениям ЕГРН;
-  1 - номер поворотной точки границы публичного сервитута.

Подпись _____



/С.И. Лукьянов/

Дата "16" февраля 2024 г.

Система координат МСК-53, зона 2			
Метод определения координат характерных точек границ - аналитический			
Площадь публичного сервитута 49 кв. м.			
Обозначение характерных точек границы	Координаты, м		Средняя квадратическая погрешность определения координат характерных точек границ
	X, м	Y, м	
1	516 910,74	2 290 575,28	0,1
2	516 908,82	2 290 575,84	0,1
3	516 901,85	2 290 552,15	0,1
4	516 903,77	2 290 551,59	0,1
1	516 910,74	2 290 575,28	0,1

Кадастровый инженер



С.И. Лукьянов