

Схема границ размещения публичного сервитута





Объект: "ВЛ-0,4кВ Л-1 ТП-10/0,4кВ Долгие Бороды деревня (ПС 35кВ Д.О.Валдай)"

Местоположение: Новгородская область, Валдайский район, н.п. Долгие Бороды
Кадастровые кварталы: 53:03:1206002; 53:03:1217001;
Кадастровые номера земельных участков: -
Система координат: МСК-53 (Зона 2);
Каталог координат: Приложение 1
Площадь сервитута: 82 кв.м



Масштаб 1:1 000

Используемые условные знаки и обозначения:

-  - граница публичного сервитута;
-  - граница земельных участков по сведениям ЕГРН;
-  - граница кадастровых кварталов по сведениям ЕГРН;
-  - характерная точка границ публичного сервитута;
- 53:03:1206002 - номер кадастрового квартала по сведениям ЕГРН;
- :471 - номер земельного участка по сведениям ЕГРН;
- 1 - номер поворотной точки границы публичного сервитута.

Подпись _____



/С.И. Лукьянов/

Дата "15" февраля 2024 г.

Система координат МСК-53, зона 2			
Метод определения координат характерных точек границ - аналитический			
Площадь публичного сервитута 82 кв. м.			
Обозначение характерных точек границы	Координаты, м		Средняя квадратическая погрешность определения координат характерных точек границ
	X, м	Y, м	
Контур 1			
1	521 724,84	2 299 409,25	0,1
2	521 720,43	2 299 408,08	0,1
3	521 719,73	2 299 405,83	0,1
4	521 725,36	2 299 407,32	0,1
1	521 724,84	2 299 409,25	0,1
Контур 2			
5	521 713,43	2 299 406,22	0,1
6	521 711,77	2 299 405,79	0,1
7	521 698,31	2 299 369,34	0,1
8	521 700,19	2 299 368,65	0,1
9	521 705,51	2 299 383,05	0,1
5	521 713,43	2 299 406,22	

Кадастровый инженер



Лукьянов С.И.