

Схема границ размещения публичного сервитута

Объект: "ВЛ-0,4 кВ Л-5 ТП-10/0,4кВ-250кВА Зимогорье ул.Почтовая"








(наименование объекта)

Местоположение: Новгородская область, Валдайский район, н.п.Зимогорье
Кадастровые кварталы: 53:03:0619009;
Кадастровые номера земельных участков: -;
Система координат: МСК-53 (Зона 2);
Каталог координат: Приложение 1
Площадь сервитута: 44 кв.м



Масштаб 1:2 000

Используемые условные знаки и обозначения:

-  - граница публичного сервитута;
-  - граница земельных участков по сведениям ЕГРН;
-  - граница кадастровых кварталов по сведениям ЕГРН;
-  - характерная точка границ публичного сервитута;
-  - номер кадастрового квартала по сведениям ЕГРН;
-  - номер земельного участка по сведениям ЕГРН;
-  - номер поворотной точки границы публичного сервитута

Подпись _____



/С.И.Лукьянов/

Дата "15" февраля 2024 г.

Система координат МСК-53, зона 2			
Метод определения координат характерных точек границ - аналитический			
Площадь публичного сервитута 44 кв. м.			
Обозначение характерных точек границы	Координаты, м		Средняя квадратическая погрешность определения координат характерных точек границ
	X, м	Y, м	
1	514 078,48	2 296 441,26	0,1
2	514 077,38	2 296 419,03	0,1
3	514 079,37	2 296 418,93	0,1
4	514 080,48	2 296 441,16	0,1
1	514 078,48	2 296 441,26	0,1

Кадастровый инженер



С.И. Лукьянов